










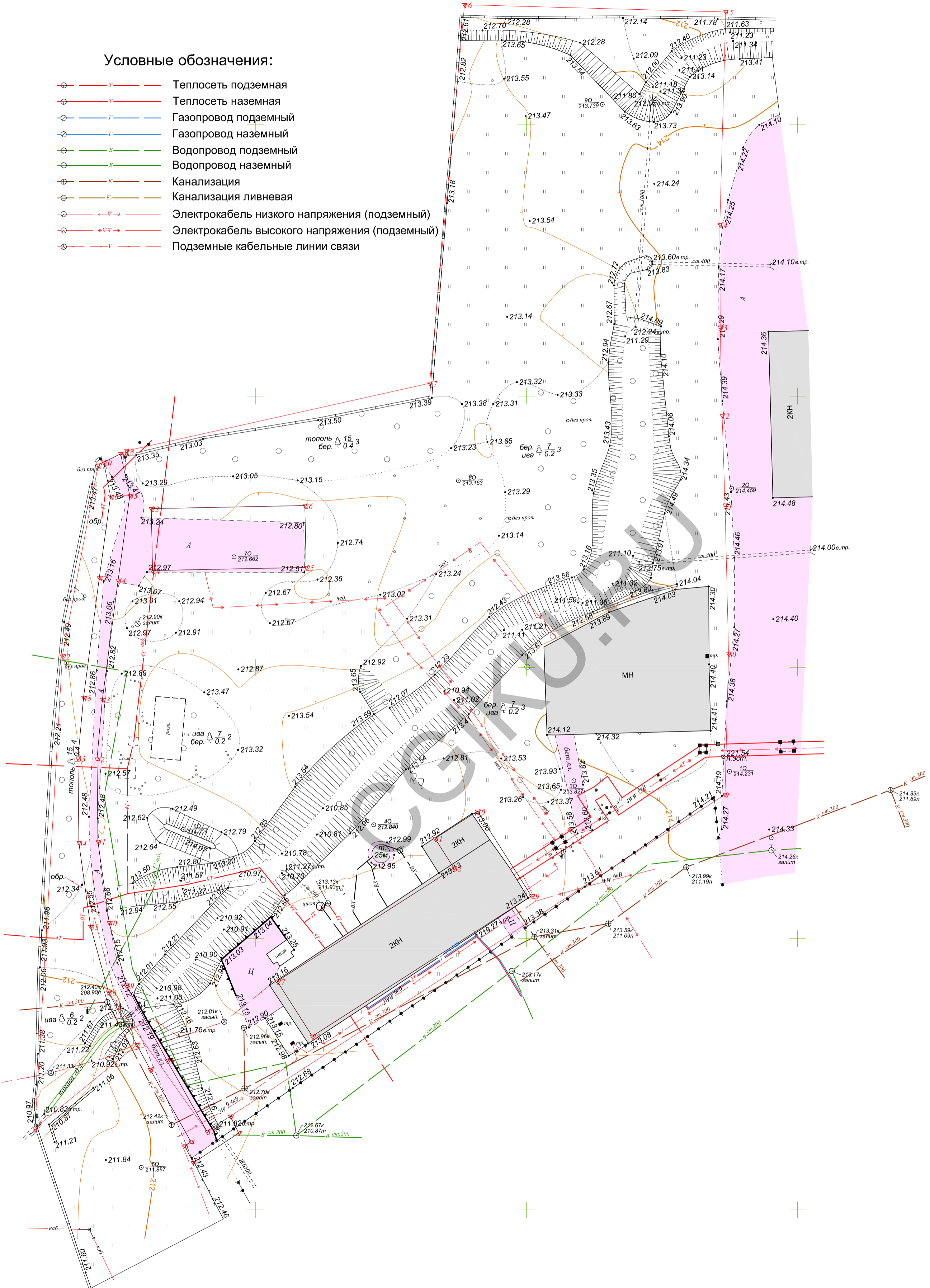


Условные обозначения:

-  Теплосеть подземная
-  Теплосеть наземная
-  Газопровод подземный
-  Газопровод наземный
-  Водопровод подземный
-  Водопровод наземный
-  Канализация
-  Канализация ливневая
-  Электрокабель низкого напряжения (подземный)
-  Электрокабель высокого напряжения (подземный)
-  Подземные кабельные линии связи



Система координат МСК-50

Система высот Балтийская 1977г.

Задание №169/14									
Изм.	Кол.уч.	Лист	№ док.	Подп.	Дата	Московская обл., Истринский р-н, пгс.Снегири, ул.Станционная, д.1, кирпичный завод "Снегиревские Огнеупоры".			
Инженер геодезист		Войнов И.С.				Предпроектные работы	Стадия	Лист	Листов
Гл. инженер		Мурагин Е.Ю.					ПП	1	1
Начальник кам. отдела		Остапова О.В.				Топографический план Масштаб 1:500	ООО "ЦГКУ"		